

கடலோர நிலப் பயன்பாடு வரைவு வரைபடம் - புதுச்சேரி யூனியன் புதுச்சேரி மாவட்டம் - புதுச்சேரி பிராந்தியம்

வரிசைக்கிரமமான நிலவரைபட எண் : C 44 B 13/SW
பதிப்பு: செப்டம்பர், 2024 கோட்டுச்சட்டம் : UTM தரவு : WGS 1984 வரைபட எண்: பு.யூ. 05

குறிப்பு

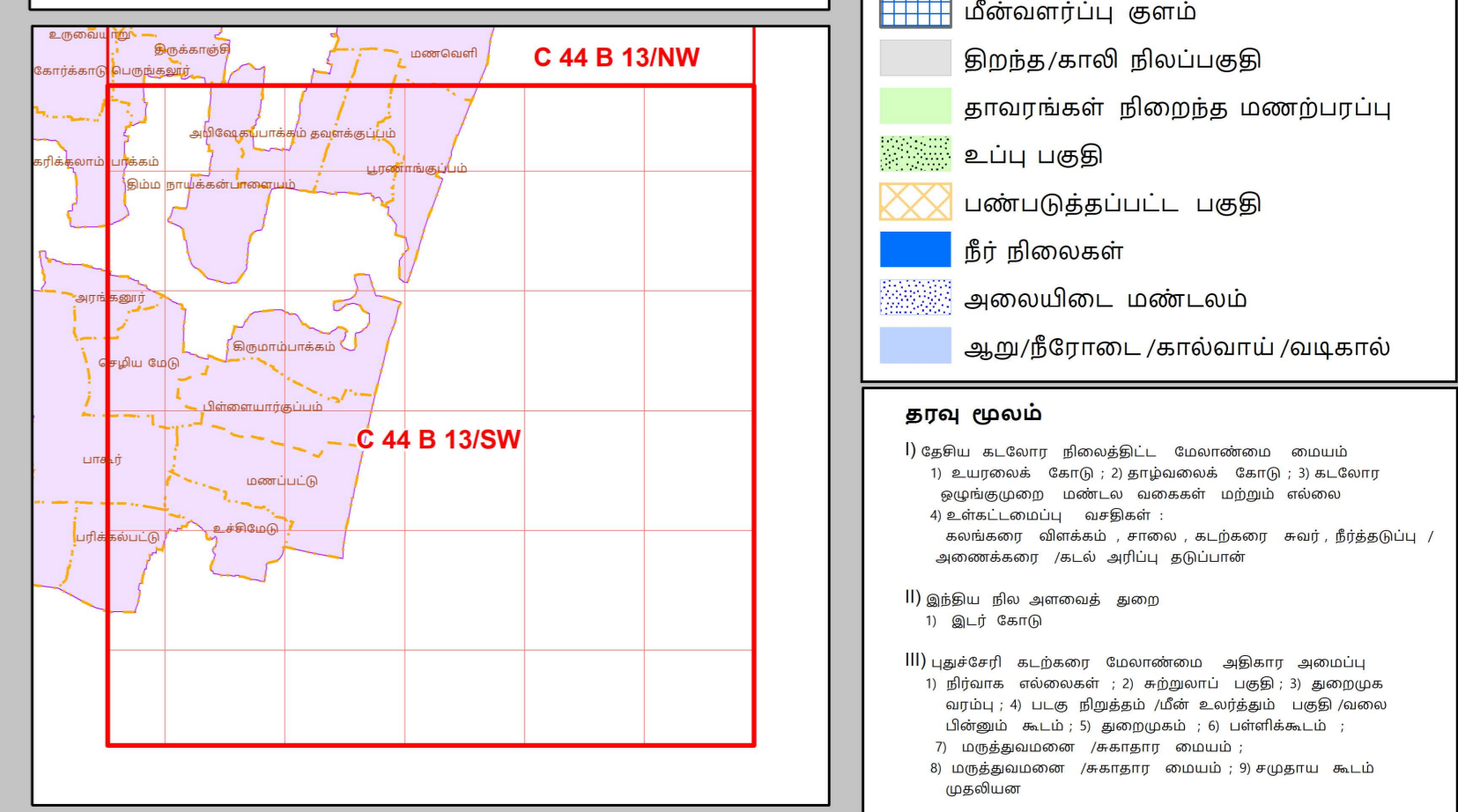
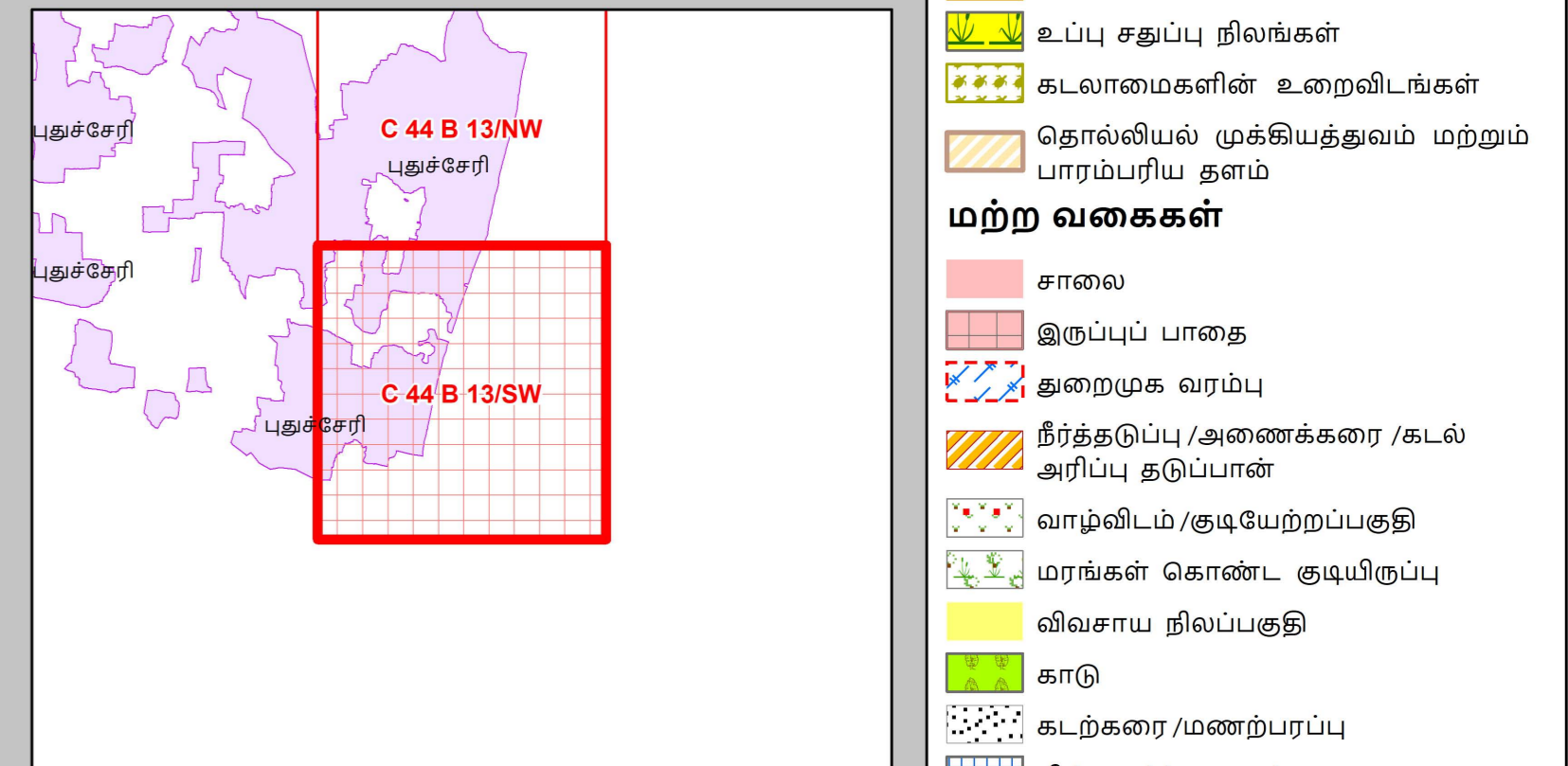
- ✕ கலங்கரை விளக்கம்
- ⊕ துறைமுகம்
- ⊕ மீன்பிடி படகுகள் இறங்குதளம்
- ⊕ பள்ளிக்கூடம்
- ⊕ மருத்துவமனை /சுகாதார மையம்
- பனிக்கட்டி ஆலை
- சமுதாய கூடம்
- உயரலைக் கோடு
- தாழ்வலைக் கோடு
- கடலோர ஒழுங்குமுறை மண்டல எல்லை
- இடர் கோடு
- கடற்கரை சுவர்
- சாலை
- இடுப்புப் பாதை
- ⊕ படகு நிறுத்தம் /மீன் உலர்த்தும் பகுதி/வலை பின்னும் கூடம்
- ⊕ மீனவர் குடியிருப்பு
- ⊕ கிராம எல்லை
- ⊕ நகராட்சி எல்லை
- ⊕ மாவட்ட எல்லை

நிலப்பயன்பாட்டு வகைகள் குழுவில் செறிவுத்திறன் கொண்ட பகுதிகள்

- சதுப்பு நிலங்கள்
- கடலோர மணல்மேடு
- சமதள சதுப்பு நிலப்பகுதி
- உப்பு சதுப்பு நிலங்கள்
- கடலாமைகளின் உறைவிடங்கள்
- தொல்லியல் முக்கியத்துவம் மற்றும் பாரம்பரிய தளம்

மற்ற வகைகள்

- சாலை
- இடுப்புப் பாதை
- துறைமுக வரம்பு
- நீர்த்தடுப்பு /அணைக்கரை /கடல் அரிப்பு தடுப்பான்
- வாழ்விடம் /குடியேற்றப்பகுதி
- மரங்கள் கொண்ட குடியிருப்பு
- விவசாய நிலப்பகுதி
- காடு
- கடற்கரை /மணற்பரப்பு
- மீன்வளர்ப்பு குளம்
- திறந்த/காலி நிலப்பகுதி
- தாவரங்கள் நிறைந்த மணற்பரப்பு
- உப்பு பகுதி
- பண்படுத்தப்பட்ட பகுதி
- நீர் நிலைகள்
- அலையிடை மண்டலம்
- ஆறு/நீரோடை /கால்வாய் /வடிகால்

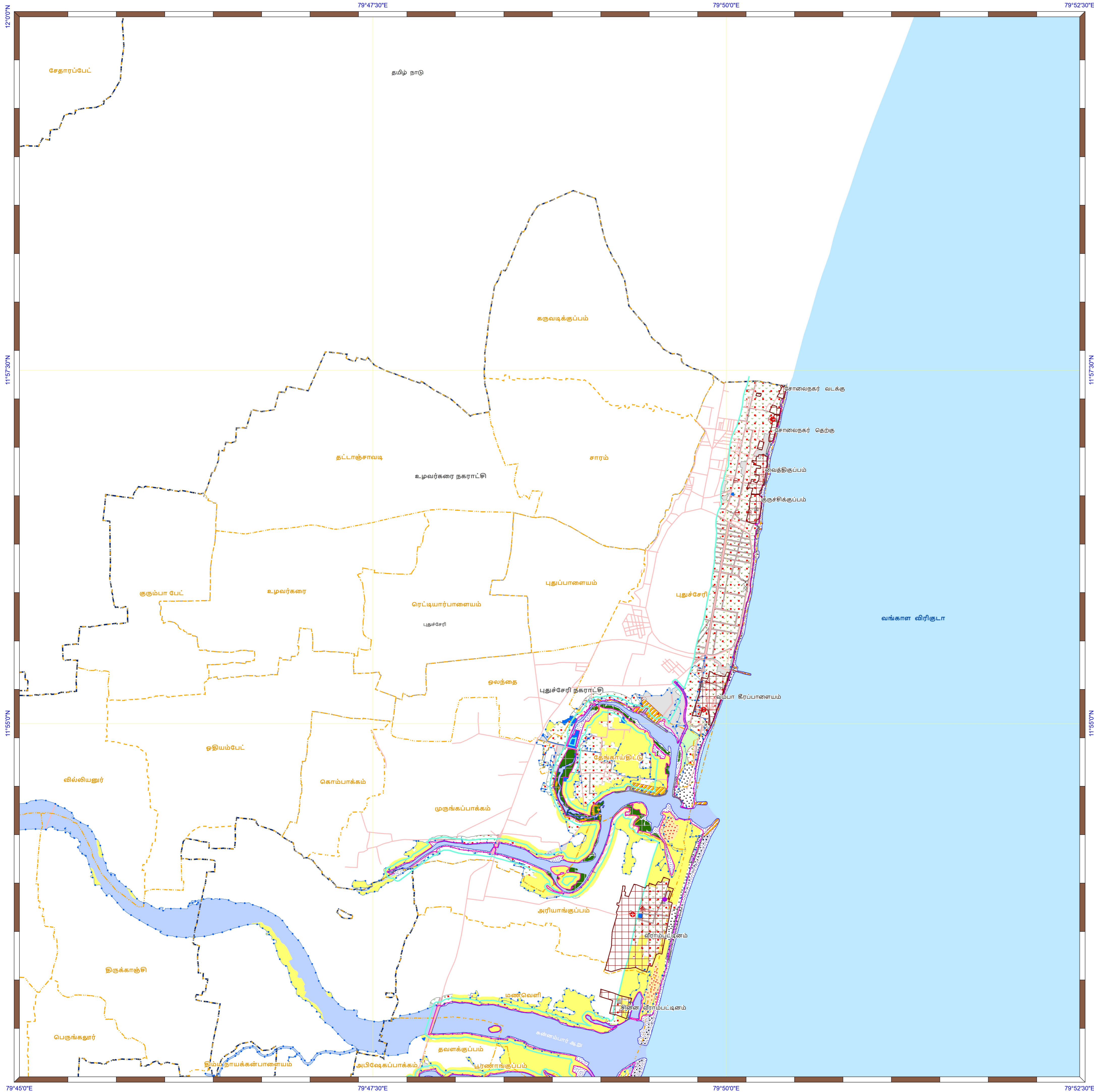


கடலோர நிலப் பயன்பாடு வரைவு வரைபடம் - தமிழ்நாடு, கடலோர ஒழுங்குமுறை மண்டல அறிவிப்பு 2019 - ன் படி தயாரிக்கப்பட்டது

தயாரித்தது

தேசிய கடலோர நிலைத்திட்ட மேலாண்மை மையம்
(சுற்றுச்சூழல், வனம் மற்றும் காலநிலைமாற்ற அமைச்சகம்)
சென்னை - 600 025

புதுச்சேரி அரசு



கடலோர நிலப் பயன்பாடு வரைவு வரைபடம் - புதுச்சேரி யூனியன் புதுச்சேரி மாவட்டம் - புதுச்சேரி பிராந்தியம்

வரிசைக்கிரமமான நிலவரைபட எண் : C 44 B 13/NW
பதிப்பு: செப்டம்பர், 2024 கோட்டுச்சட்டம் : UTM தரவு : WGS 1984 வரைபட எண்: பு.யூ. 06

குறிப்பு

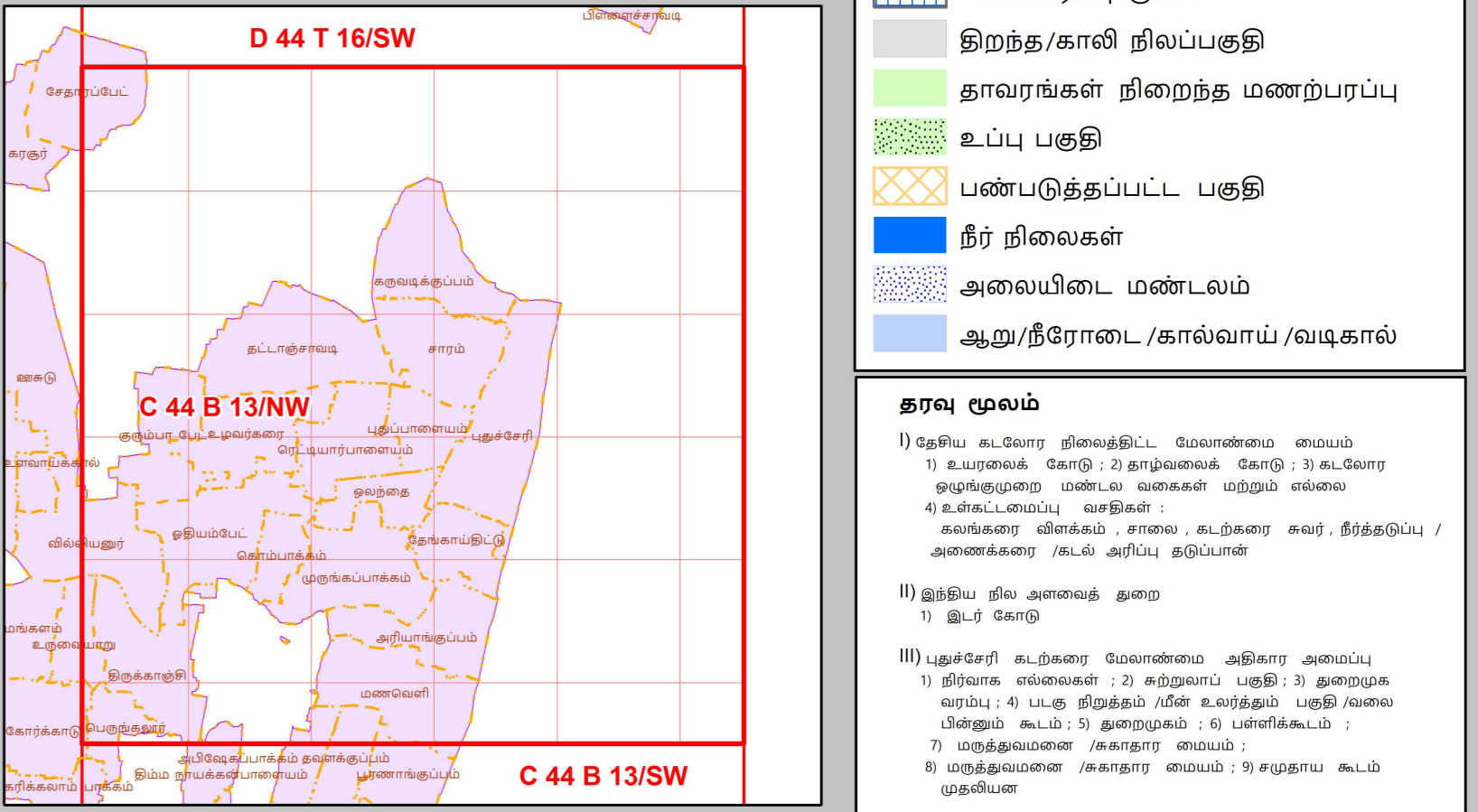
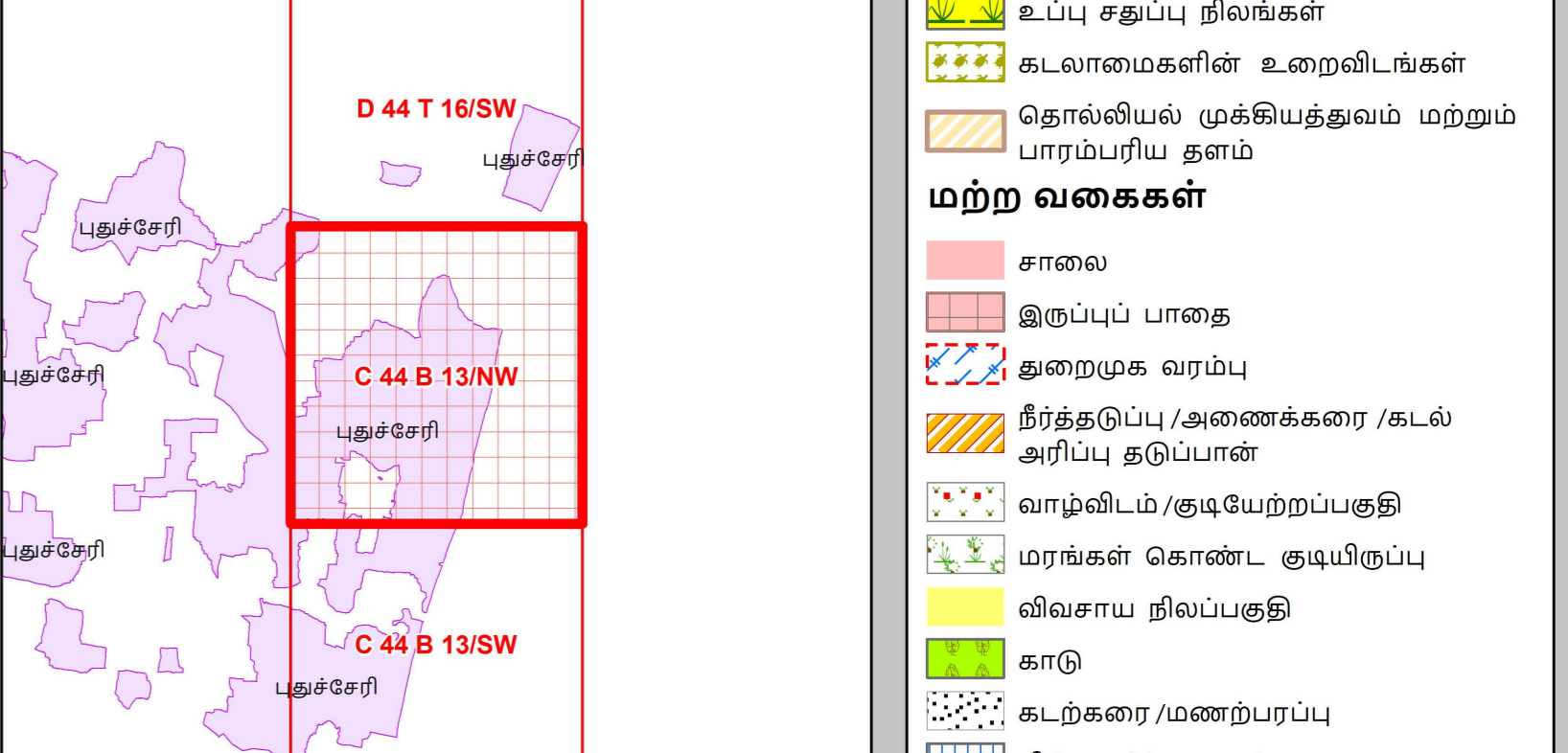
- ✕ கலங்கரை விளக்கம்
- ⊕ துறைமுகம்
- ⊕ மீன்பிடி படகுகள் இறங்குதளம்
- ⊕ பள்ளிக்கூடம்
- ⊕ மருத்துவமனை /சுகாதார மையம்
- பனிக்கட்டி ஆலை
- சமுதாய கூடம்
- உயரவைக் கோடு
- தாழ்வவைக் கோடு
- கடலோர ஒழுங்குமுறை மண்டல எல்லை
- இடர் கோடு
- கடற்கரை சுவர்
- சாலை
- இரும்புப் பாதை
- ⊕ படகு நிறுத்தம் /மீன் உலர்த்தும் பகுதி/வலை பின்னும் கூடம்
- ⊕ மீனவர் குடியிருப்பு
- ⊕ கிராம எல்லை
- ⊕ நகராட்சி எல்லை
- ⊕ மாவட்ட எல்லை

நிலப்பயன்பாட்டு வகைகள் குழுவில் செறிவுத்திறன் கொண்ட பகுதிகள்

- சதுப்பு நிலங்கள்
- கடலோர மணல்மேடு
- சமதள சதுப்பு நிலப்பகுதி
- உப்பு சதுப்பு நிலங்கள்
- கடலாமைகளின் உறைவிடங்கள்
- தொல்லியல் முக்கியத்துவம் மற்றும் பாரம்பரிய தளம்

மற்ற வகைகள்

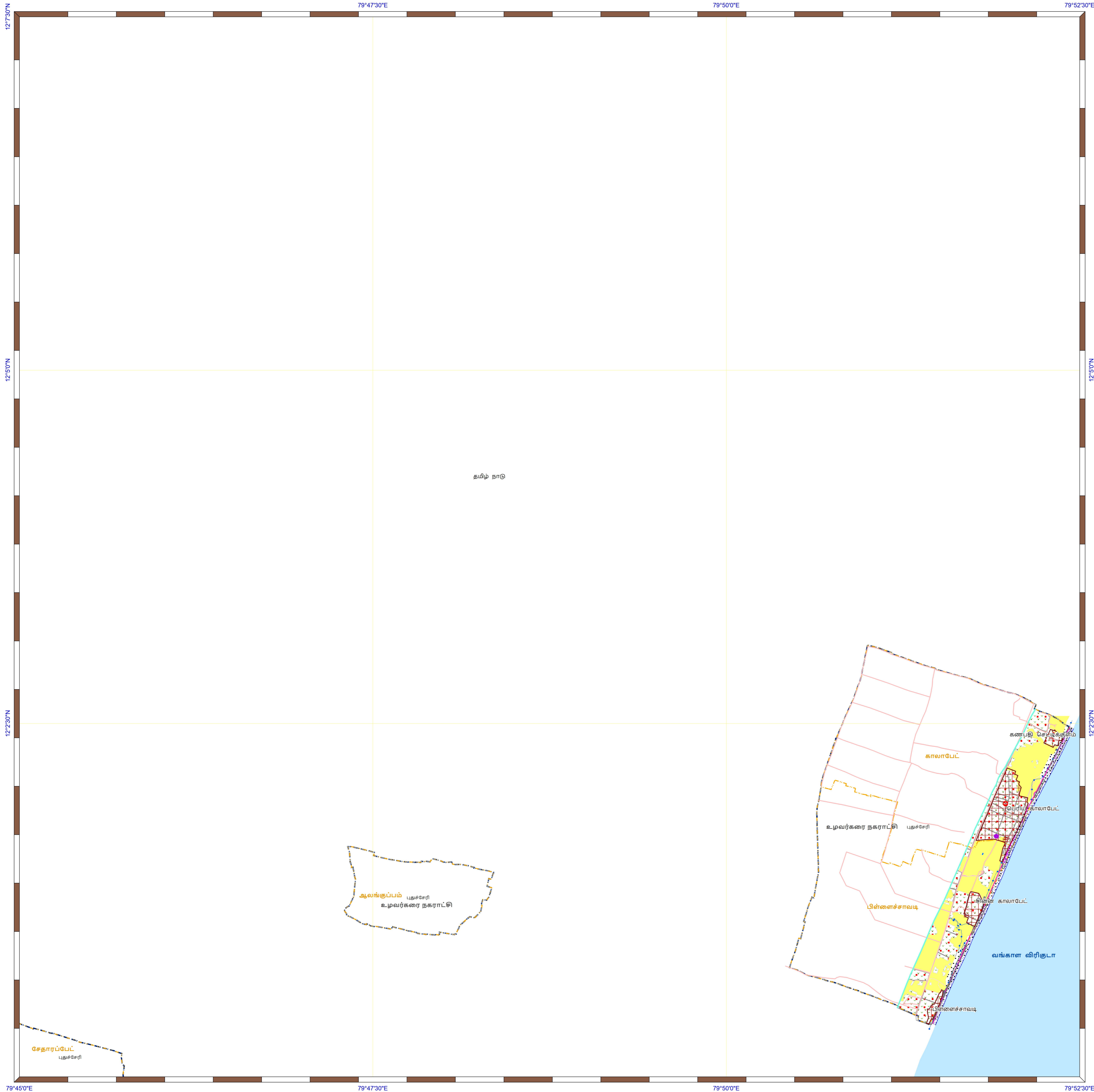
- சாலை
- இரும்புப் பாதை
- துறைமுக வரம்பு
- நீர்த்தடுப்பு /அணைக்கரை /கடல் அரிப்பு தடுப்பான்
- வாழ்விடம் /குடியேற்றப்பகுதி
- மரங்கள் கொண்ட குடியிருப்பு
- விவசாய நிலப்பகுதி
- காடு
- கடற்கரை /மணற்பரப்பு
- மீன்வளர்ப்பு குளம்
- திறந்த/காலி நிலப்பகுதி
- தாவரங்கள் நிறைந்த மணற்பரப்பு
- உப்பு பகுதி
- பண்படுத்தப்பட்ட பகுதி
- நீர் நிலைகள்
- அலையிடை மண்டலம்
- ஆறு/நீரோடை /கால்வாய் /வடிகால்



கடலோர நிலப் பயன்பாடு வரைவு வரைபடம் - தமிழ்நாடு, கடலோர ஒழுங்குமுறை மண்டல அறிவிப்பு 2019 - ன் படி தயாரிக்கப்பட்டது

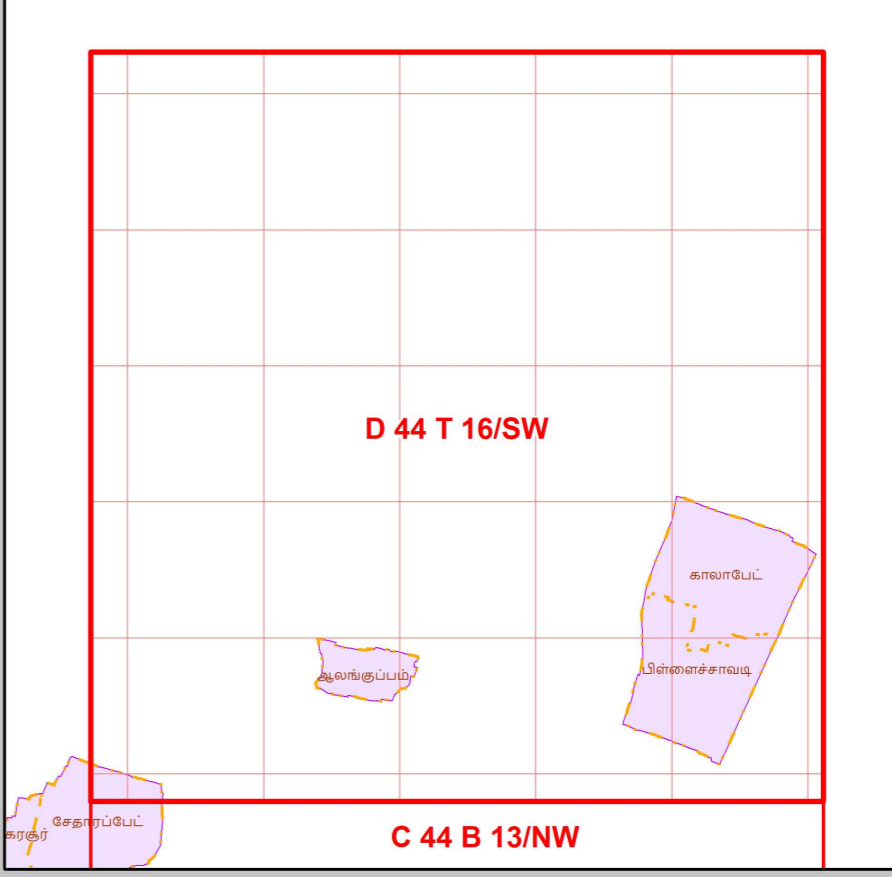
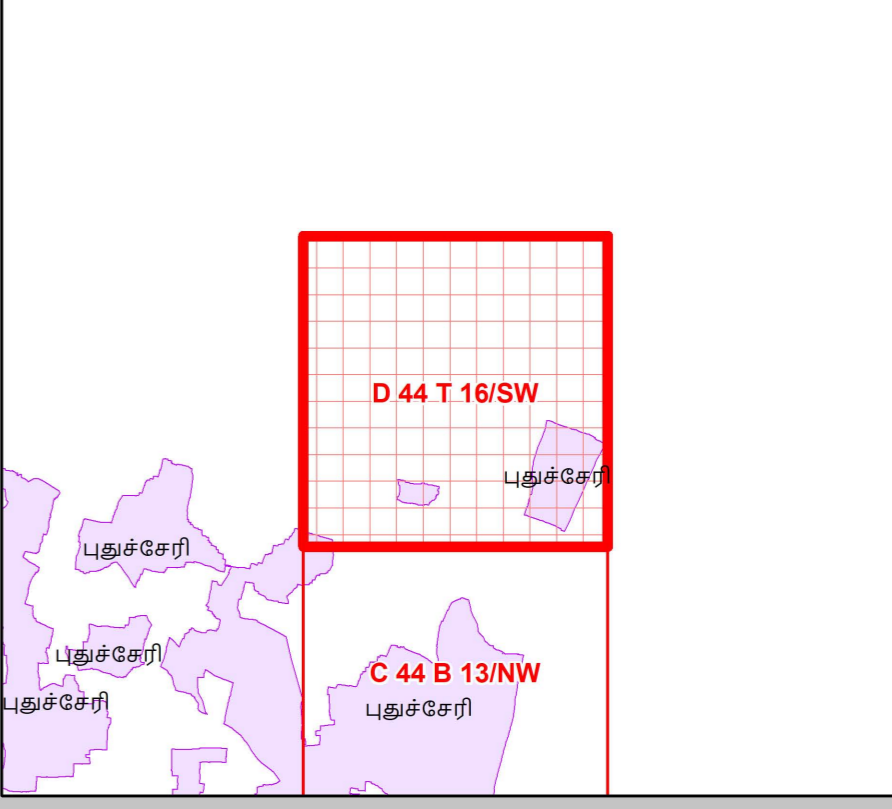
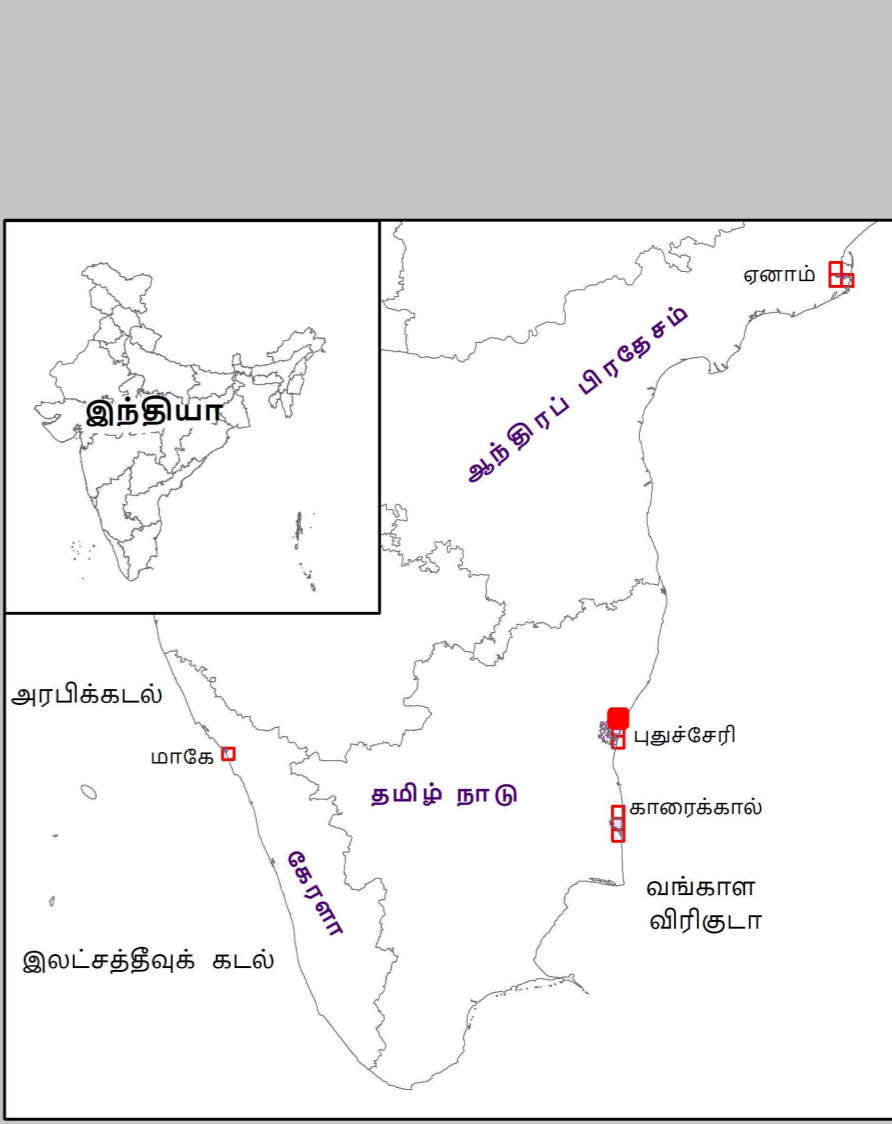
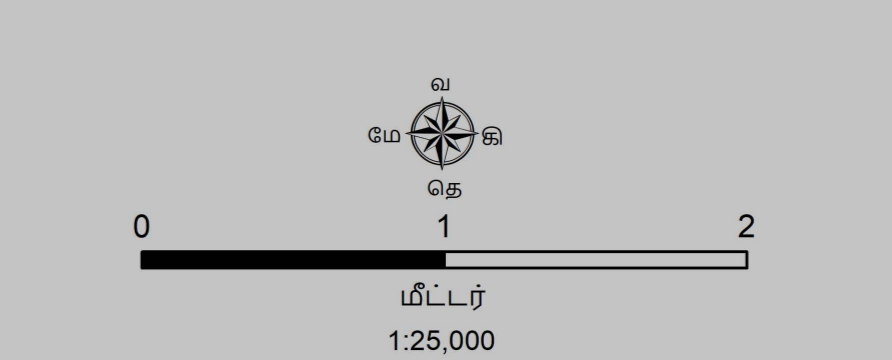
தயாரித்தது

தேசிய கடலோர நிலைத்திட்ட மேலாண்மை மையம்
(சுற்றுச்சூழல், வனம் மற்றும் காலநிலைமாற்ற அமைச்சகம்)
சென்னை - 600 025



கடலோர நிலப் பயன்பாடு வரைவு வரைபடம் - புதுச்சேரி யூனியன் புதுச்சேரி மாவட்டம் - புதுச்சேரி பிராந்தியம்

வரிசைக்கிரமமான நிலவரைபட எண் : D 44 T 16/SW
பதிப்பு: செப்டம்பர், 2024 கோட்டுச்சட்டம் :- UTM தரவு :- WGS 1984 வரைபட எண்: பு.யூ. 07



- குறிப்பு**
- ✕ கலங்கரை விளக்கம்
 - ⊕ துறைமுகம்
 - ⊕ மீன்பிடி படகுகள் இறங்குதளம்
 - ⊕ பள்ளிக்கூடம்
 - ⊕ மருத்துவமனை /சுகாதார மையம்
 - பனிக்கட்டி ஆலை
 - சமுதாய கூடம்
 - உயரவைக் கோடு
 - தாழ்வலைக் கோடு
 - கடலோர ஒழுங்குமுறை மண்டல எல்லை
 - இடர் கோடு
 - கடற்கரை சுவர்
 - சாலை
 - இடுப்புப் பாதை
 - ⊕ படகு நிறுத்தம் /மீன் உலர்த்தும் பகுதி/வலை பின்னும் கூடம்
 - ⊕ மீனவர் குடியிருப்பு
 - ⊕ கிராம எல்லை
 - ⊕ நகராட்சி எல்லை
 - ⊕ மாவட்ட எல்லை
- நிலப்பயன்பாட்டு வகைகள் குழுவில் செறிவுத்திறன் கொண்ட பகுதிகள்**
- சதுப்பு நிலங்கள்
 - கடலோர மணல்மேடு
 - சமதள சதுப்பு நிலப்பகுதி
 - உப்பு சதுப்பு நிலங்கள்
 - கடலாமைகளின் உறைவிடங்கள்
 - தொல்லியல் முக்கியத்துவம் மற்றும் பாரம்பரிய தளம்
- மற்ற வகைகள்**
- சாலை
 - இடுப்புப் பாதை
 - துறைமுக வரம்பு
 - நீர்த்தடுப்பு /அணைக்கரை /கடல் அரிப்பு தடுப்பான்
 - வாழ்விடம் /குடியேற்றப்பகுதி
 - மரங்கள் கொண்ட குடியிருப்பு
 - விவசாய நிலப்பகுதி
 - காடு
 - கடற்கரை /மணற்பரப்பு
 - மீன்வளர்ப்பு குளம்
 - திறந்த/காலி நிலப்பகுதி
 - தாவரங்கள் நிறைந்த மணற்பரப்பு
 - உப்பு பகுதி
 - பண்படுத்தப்பட்ட பகுதி
 - நீர் நிலைகள்
 - அலையிடை மண்டலம்
 - ஆறு/நீரோடை /கால்வாய் /வடிகால்

- தரவு மூலம்**
- I) தேசிய கடலோர நிலவரைபட மையம்
 - 1) உயரவைக் கோடு ; 2) தாழ்வலைக் கோடு ; 3) கடலோர ஒழுங்குமுறை மண்டல வகைகள் மற்றும் எல்லை
 - 4) உலகவட்டமட்ட வகைகள் ;
 - 5) கலங்கரை விளக்கம் , சாலை , கடற்கரை சுவர் , நீர்த்தடுப்பு / அணைக்கரை /கடல் அரிப்பு தடுப்பான்
 - II) இந்திய நில அளவைத் துறை
 - 1) இடர் கோடு
 - III) புதுச்சேரி கூட்டுகரை மாவண்மை அலுவலக அமைப்பு
 - 1) நிலவரை எல்லைகள் ; 2) சுற்றுலாப் பகுதி ; 3) துறைமுக வரம்பு ; 4) படகு நிறுத்தம் /மீன் உலர்த்தும் பகுதி /வலை பின்னும் கூடம் ; 5) துறைமுகம் ; 6) பனிக்கூடம் ; 7) மருத்துவமனை /சுகாதார மையம் ; 8) மருத்துவமனை /சுகாதார மையம் ; 9) சமுதாய கூடம் முன்புள்ள

புதுப்பிக்கப்பட்டது : 2019-2024

கடலோர நிலப் பயன்பாடு வரைவு வரைபடம்- தமிழ்நாடு, கடலோர ஒழுங்குமுறை மண்டல அறிவிப்பு 2019 - ன் படி தயாரிக்கப்பட்டது

தயாரித்தது

தேசிய கடலோர நிலவரைபட மோலாண்மை மையம்
(சுற்றுச்சூழல், வனம் மற்றும் காலநிலைமாற்ற அமைச்சகம்)
சென்னை - 600 025